




**Seznam příloh:**

- 01 Seznam dotčených parcel
- 02 Evidenční údaje o parcelách

**G.**

VEDOUcí PROJEKTANT	ING.KOTLÁN		 <p><b>Prof</b><sup>®</sup> PROfí Jihlava, spol. s r. o. Pod Příkopem 6, 586 01 Jihlava tel. 567 310 106 567 320 345</p>
ZODP. PROJEKTANT	ING.KOTLÁN		
VYPRACOVAL			
KONTROLOVAL	ING.SEDLÁK		
INVESTOR: KRAJSKÁ SPRÁVA A ÚDRŽBA SILNIC VYSOČINY, p.o.			
AKCE:  <b>III/38710 ROŽNÁ</b>			DATUM: 04/2017
			STUPEŇ: DSP+PDPS
			ZAK.Č.: 2016-000105
			PARÉ Č.
OBSAH			
<b>ZÁBOROVÝ ELABORÁT</b>			

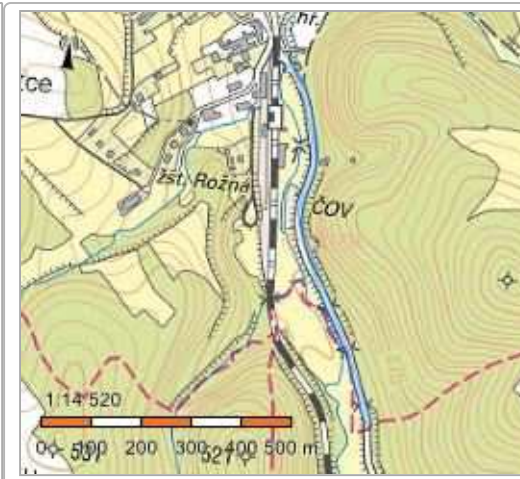
k.ú. Rožná [742899]

### Seznam dotčených parcel

[illegible]

## Informace o pozemku

Parcelní číslo:	<a href="#">1569/1</a>
Obec:	<a href="#">Rožná [596655]</a>
Katastrální území:	<a href="#">Rožná [742899]</a>
Číslo LV:	<a href="#">493</a>
Výměra [m <sup>2</sup> ]:	7626
Typ parcely:	Parcela katastru nemovitostí
Mapový list:	KMD
Určení výměry:	Graficky nebo v digitalizované mapě
Způsob využití:	ostatní komunikace
Druh pozemku:	ostatní plocha



## Vlastníci, jiní oprávnění

Vlastnické právo	Podíl
Kraj Vysočina, Žižkova 1882/57, 58601 Jihlava	
Hospodaření se svěřeným majetkem kraje	Podíl
Krajská správa a údržba silnic Vysočiny, příspěvková organizace, Kosovská 1122/16, 58601 Jihlava	

## Způsob ochrany nemovitosti

Nejsou evidovány žádné způsoby ochrany.

## Seznam BPEJ

Parcela nemá evidované BPEJ.

## Omezení vlastnického práva

Typ
Věcné břemeno (podle listiny)
Věcné břemeno užívání

## Jiné zápisy

Nejsou evidovány žádné jiné zápisy.

Řízení, v rámci kterých byl k nemovitosti zapsán cenový údaj

Nemovitost je v územním obvodu, kde státní správu katastru nemovitostí ČR vykonává [Katastrální úřad pro Vysočinu, Katastrální pracoviště Žďár nad Sázavou](#)

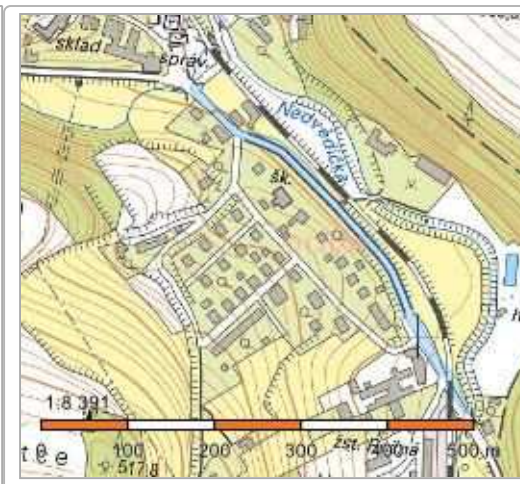
Zobrazené údaje mají informativní charakter. Platnost k 09.06.2017 09:00:00.

© 2004 - 2017 [Český úřad zeměměřický a katastrální](#), [Pod sídlištěm 1800/9, Kobylisy, 18211 Praha 8](#)  
Podání určená katastrálními úřadům a pracovištím zasílejte přímo na [jejich e-mail adresu](#).

Verze aplikace: 5.5.0 build 0

## Informace o pozemku

Parcelní číslo:	<a href="#">1569/2</a>
Obec:	<a href="#">Rožná [596655]</a>
Katastrální území:	<a href="#">Rožná [742899]</a>
Číslo LV:	<a href="#">493</a>
Výměra [m <sup>2</sup> ]:	4586
Typ parcely:	Parcela katastru nemovitostí
Mapový list:	KMD
Určení výměry:	Graficky nebo v digitalizované mapě
Způsob využití:	silnice
Druh pozemku:	ostatní plocha



## Vlastníci, jiní oprávnění

Vlastnické právo	Podíl
Kraj Vysočina, Žižkova 1882/57, 58601 Jihlava	
Hospodaření se svěřeným majetkem kraje	Podíl
Krajská správa a údržba silnic Vysočiny, příspěvková organizace, Kosovská 1122/16, 58601 Jihlava	

## Způsob ochrany nemovitosti

Nejsou evidovány žádné způsoby ochrany.

## Seznam BPEJ

Parcela nemá evidované BPEJ.

## Omezení vlastnického práva

Typ
Věcné břemeno (podle listiny)
Věcné břemeno užívání

## Jiné zápisy

Nejsou evidovány žádné jiné zápisy.

Řízení, v rámci kterých byl k nemovitosti zapsán cenový údaj

Nemovitost je v územním obvodu, kde státní správu katastru nemovitostí ČR vykonává [Katastrální úřad pro Vysočinu, Katastrální pracoviště Žďár nad Sázavou](#)

Zobrazené údaje mají informativní charakter. Platnost k 09.06.2017 09:00:00.

© 2004 - 2017 [Český úřad zeměměřický a katastrální](#), [Pod sídlištěm 1800/9, Kobylisy, 18211 Praha 8](#)  
Podání určená katastrálními úřady a pracovišti zasílejte přímo na [jejich e-mail adresu](#).

Verze aplikace: 5.5.0 build 0

## Informace o pozemku

Parcelní číslo:	<a href="#">1543</a>
Obec:	<a href="#">Rožná [596655]</a>
Katastrální území:	<a href="#">Rožná [742899]</a>
Číslo LV:	<a href="#">1</a>
Výměra [m <sup>2</sup> ]:	322
Typ parcely:	Parcela katastru nemovitostí
Mapový list:	KMD
Určení výměry:	Graficky nebo v digitalizované mapě
Způsob využití:	ostatní komunikace
Druh pozemku:	ostatní plocha



## Vlastníci, jiní oprávnění

Vlastnické právo

Podíl

Obec Rožná, č. p. 8, 59252 Rožná

## Způsob ochrany nemovitosti

Nejsou evidovány žádné způsoby ochrany.

## Seznam BPEJ

Parcela nemá evidované BPEJ.

## Omezení vlastnického práva

Nejsou evidována žádná omezení.

## Jiné zápisy

Nejsou evidovány žádné jiné zápisy.

Řízení, v rámci kterých byl k nemovitosti zapsán cenový údaj

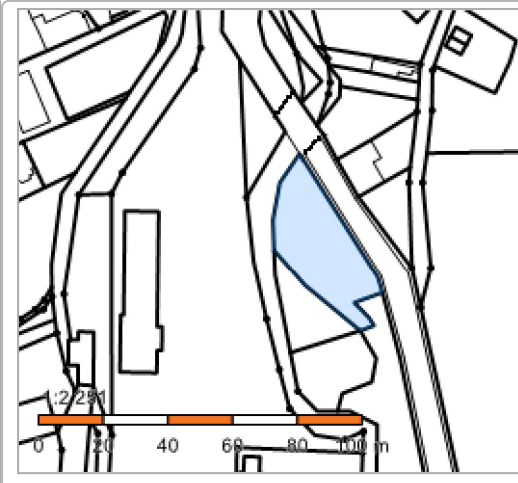
Nemovitost je v územním obvodu, kde státní správu katastru nemovitostí ČR vykonává [Katastrální úřad pro Vysočinu, Katastrální pracoviště Žďár nad Sázavou](#).

Zobrazené údaje mají informativní charakter. Platnost k 09.06.2017 09:00:00.

© 2004 - 2017 [Český úřad zeměměřický a katastrální](#), Pod sídlištěm 1800/9, Kobyličky, 18211 Praha 8  
Podání určená katastrálními úřady a pracovišti zasílejte přímo na [jejich e-mail adresu](#).

Verze aplikace: 5.5.0 build 0

## Informace o pozemku

Parcelní číslo:	<a href="#">656</a>	
Obec:	<a href="#">Rožná [596655]</a>	
Katastrální území:	<a href="#">Rožná [742899]</a>	
Číslo LV:	<a href="#">1</a>	
Výměra [m <sup>2</sup> ]:	976	
Typ parcely:	Parcela katastru nemovitostí	
Mapový list:	KMD	
Určení výměry:	Graficky nebo v digitalizované mapě	
Druh pozemku:	trvalý travní porost	

## Vlastníci, jiní oprávnění

Vlastnické právo	Podíl
Obec Rožná, č. p. 8, 59252 Rožná	

## Způsob ochrany nemovitosti

Název
zemědělský půdní fond

## Seznam BPEJ

BPEJ	Výměra
<a href="#">76811</a>	976

## Omezení vlastnického práva

Nejsou evidována žádná omezení.

## Jiné zápisy

Nejsou evidovány žádné jiné zápisy.

Řízení, v rámci kterých byl k nemovitosti zapsán cenový údaj

Nemovitost je v územním obvodu, kde státní správu katastru nemovitostí ČR vykonává [Katastrální úřad pro Vysočinu, Katastrální pracoviště Žďár nad Sázavou](#)

Zobrazené údaje mají informativní charakter. Platnost k 09.06.2017 09:00:00.

© 2004 - 2017 [Český úřad zeměměřický a katastrální](#), Pod sídlištěm 1800/9, Kobylisy, 18211 Praha 8  
Podání určená katastrálními úřadům a pracovištím zasílejte přímo na [jejich e-mail adresu](#).

Verze aplikace: 5.5.0 build 0

## Informace o pozemku

Parcelní číslo:	<a href="#">1560/1</a>
Obec:	<a href="#">Rožná [596655]</a>
Katastrální území:	<a href="#">Rožná [742899]</a>
Číslo LV:	<a href="#">206</a>
Výměra [m <sup>2</sup> ]:	3057
Typ parcely:	Parcela katastru nemovitostí
Mapový list:	KMD
Určení výměry:	Graficky nebo v digitalizované mapě
Způsob využití:	koryto vodního toku přirozené nebo upravené
Druh pozemku:	vodní plocha



## Vlastníci, jiní oprávnění

Vlastnické právo	Podíl
Česká republika,	
Právo hospodařit s majetkem státu	Podíl
Povodí Moravy, s.p., Dřevařská 932/11, Veveří, 60200 Brno	

## Způsob ochrany nemovitosti

Nejsou evidovány žádné způsoby ochrany.

## Seznam BPEJ

Parcela nemá evidované BPEJ.

## Omezení vlastnického práva

Typ
Věcné břemeno užívání
Věcné břemeno vedení

## Jiné zápisy

Nejsou evidovány žádné jiné zápisy.

Řízení, v rámci kterých byl k nemovitosti zapsán cenový údaj

Nemovitost je v územním obvodu, kde státní správu katastru nemovitostí ČR vykonává [Katastrální úřad pro Vysočinu, Katastrální pracoviště Žďár nad Sázavou](#)

Zobrazené údaje mají informativní charakter. Platnost k 09.06.2017 09:00:00.

© 2004 - 2017 [Český úřad zeměměřický a katastrální](#), [Pod sídlištěm 1800/9, Kobylisy, 18211 Praha 8](#)  
Podání určená katastrálními úřady a pracovišti zasílejte přímo na [jejich e-mail adresu](#).

Verze aplikace: 5.5.0 build 0